
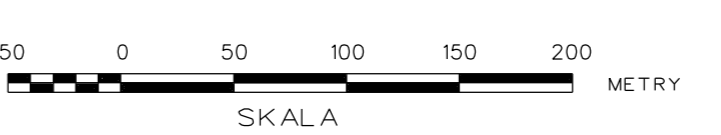


Miejscowy plan zagospodarowania przestrzennego gminy Panki, dla obszarów w obrębach Aleksandrów, Janiki, Kałmuki, Kawki, Konieczki, Kostrzyna, Koski i Praszczyki



układ współrzędnych ETRF2000-PL

skala 1 : 1000



Załącznik nr 2 do Uchwały Nr
Rady Gminy Panki z dnia

RYSUNEK PLANU

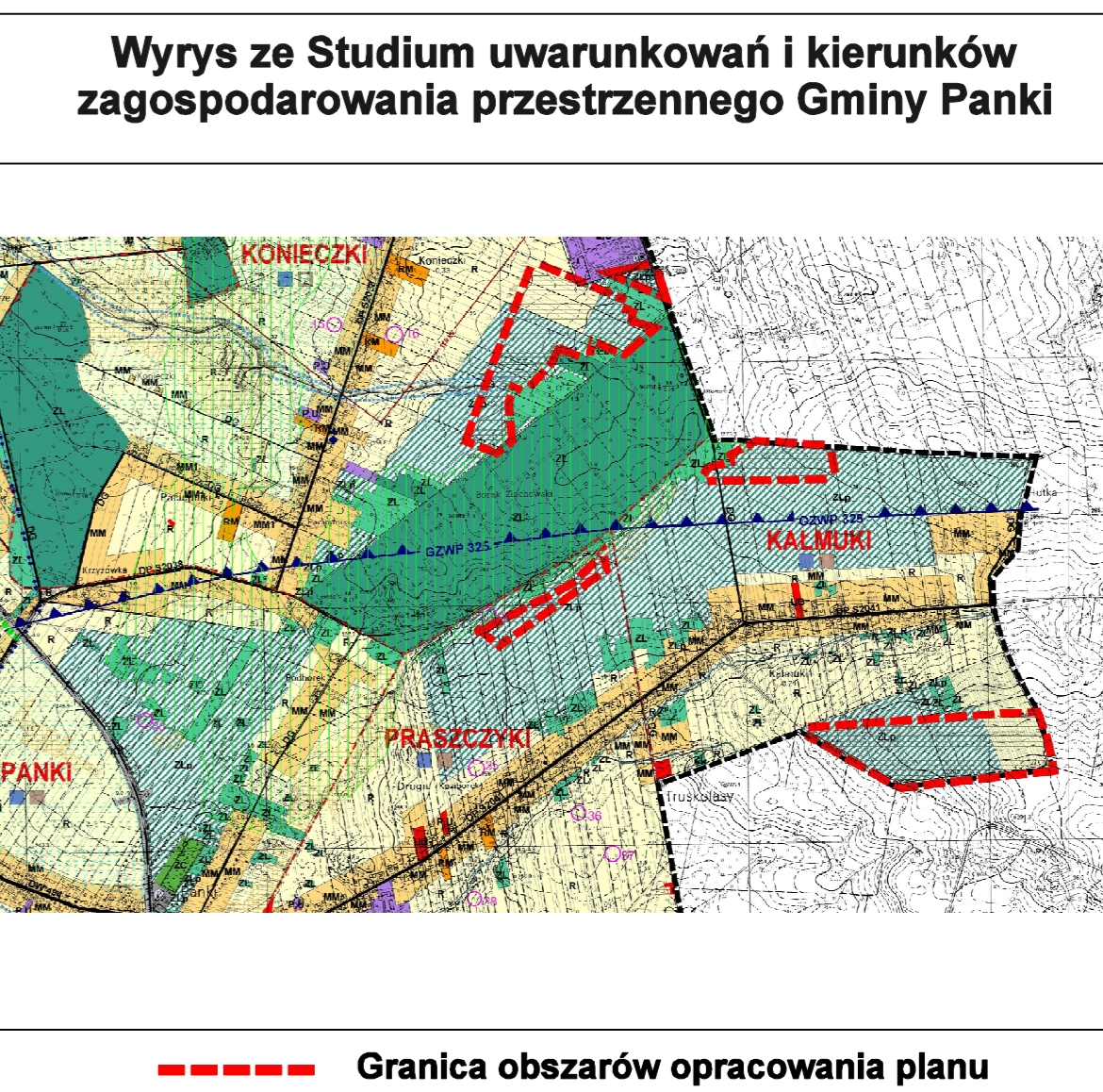
obręb Konieczki

obręb Kałmuki

obręb Praszczyki

obręb Kałmuki

obręb Praszczyki



Legenda studium:

- R - tereny rolne z możliwością realizacji zabudowy dla obsługi gospodarstwa rolnego związanego z tą zabudową, przekraczającego średnią powierzchnię gospodarstwa rolnego w gminie - gleby klasy bonitacyjnej IV - VI
- ZL - lasy - kompleksy lasów (poza ochronnymi) prywatnych
- ZLp - tereny do zalesienia
- 2Ef - tereny elektroenergetyki - lokalizowania urządzeń wytwarzających energię ze źródeł odnawialnych o mocy przekraczającej 500 kW - farma fotowoltaiczna
- granica terenów pod budowę urządzeń wytwarzających energię ze źródeł odnawialnych o mocy przekraczającej 500 kW = granica strefy ochronnej związanej z ograniczeniami w zabudowie, zagospodarowaniu i użytkowaniu terenu oraz występowania znaczącego oddziaływania urządzeń wytwarzających energię ze źródeł odnawialnych o mocy przekraczającej 500 kW na środowisko
- tereny zmeliorowane
- obszary z dopuszczeniem lokalizowania instalacji przekątnikowych stacji komórkowych

LEGENDA USTALENIA PLANU

- Granica obszaru objętego planem
- Linie rozgraniczające tereny o różnym przeznaczeniu lub różnych zasadach zagospodarowania
- Nieprzekraczalne linie zabudowy
- RN - Teren rolnictwa z zakazem zabudowy
- L - Teren lasu
- KDD - Teren drogi dojazdowej
- IT - Teren telekomunikacji
- obszary objęte ochroną z zakresu dziedzictwa kulturowego i ochrony zabytków oraz dóbr kultury współczesnej stanowiące ujęte w gminnej ewidencji zabytków oznaczone zasięgiem strefy OW, nr AZP obszaru
- Obszary wyznaczone do lokalizowania masztów przekątnikowych telefonii komórkowych
- OZNACZENIA INFORMACYJNE
- Granica gminy

