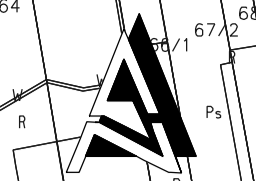


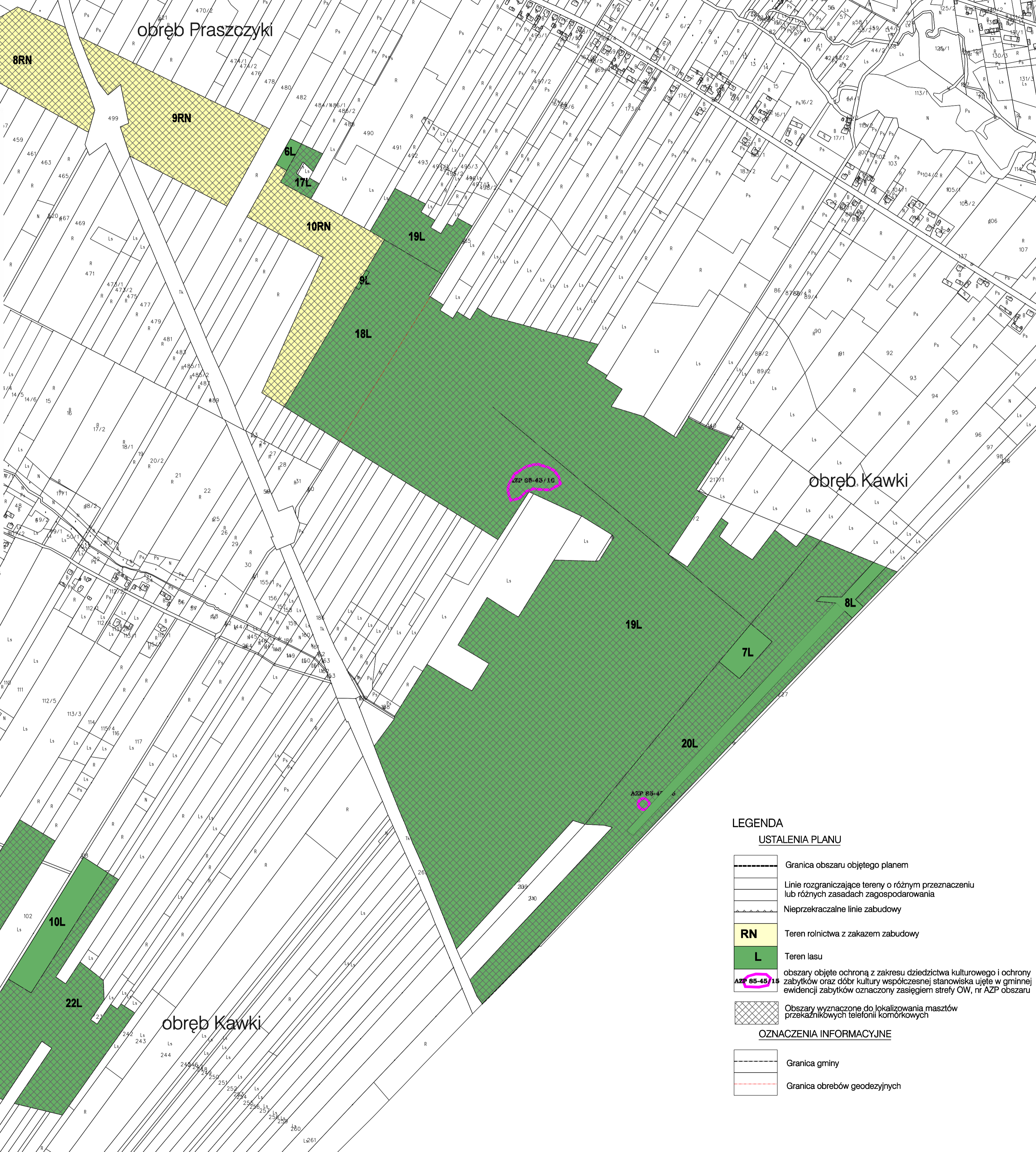
Prognoza oddziaływania na środowisko ustaleń miejscowego planu zagospodarowania przestrzennego gminy Panki, dla obszarów w obrębach Aleksandrów, Janiki, Kałmuki, Kawki, Konieczki, Kostrzyna, Koski i Praszczyki

układ współrzędnych ETRF2000-PL

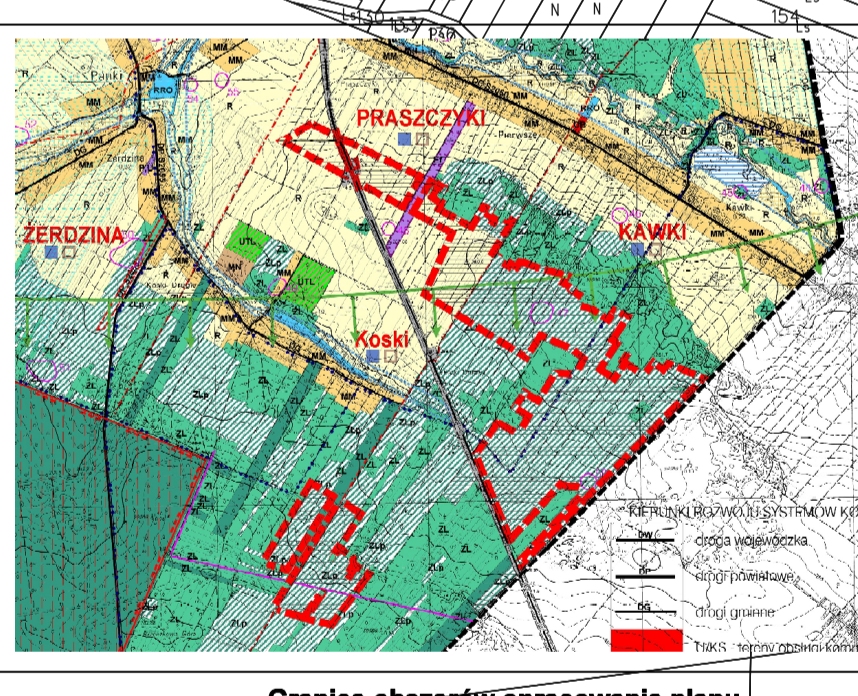
skala 1 : 1000



Przeznaczenie w planie	Element/cecha przyrody środowiska poddawany presji oddziaływania	Klasyfikacja oddziaływania na zasoby i walory środowiska i przyrody	Charakter oddziaływania	Wskazania prognozy, propozycja działań minimalizujących
PEF	<ul style="list-style-type: none"> bioróżnorodność siedliska/korytarze ekologiczne jakość wód jakość powietrza jakość gleb klimat akustyczny 	NEUTRALNE Z TENDENCJĄ DO KORZYSTNYCH	<ul style="list-style-type: none"> pod względem charakteru – jako korzystne, pod względem intensywności przekształceń - jako nieistotne pod względem bezpośredniości oddziaływania - jako bezpośrednie i pośrednie, pod względem trwania oddziaływania - jako stałe, pod względem częstotliwości oddziaływania – jako stałe pod względem zasięgu oddziaływania - jako miejscowe, pod względem trwałości przekształceń - odwracalne. 	<ul style="list-style-type: none"> zachowanie powierzchni biologicznie czynnych, konserwacja urządzeń fotowoltaicznych, kontrola stanu technicznego urządzeń, stosowanie matowych powłok na powierzchni paneli w celu zlikwidowania efektu odbłyску, stosowanie powłok antyreflektacyjnych celem minimalizacji konieczności czyszczenia powierzchni paneli, zastosowanie bezwodnej technologii czyszczenia
RN L IT KDD	<ul style="list-style-type: none"> bioróżnorodność siedliska/korytarze ekologiczne jakość wód jakość powietrza jakość gleb klimat akustyczny 	NEUTRALNE	<ul style="list-style-type: none"> pod względem charakteru – jako korzystne, pod względem intensywności przekształceń - jako nieistotne pod względem bezpośredniości oddziaływania - jako bezpośrednie i pośrednie, pod względem trwania oddziaływania - jako stałe, pod względem częstotliwości oddziaływania – jako stałe pod względem zasięgu oddziaływania - jako miejscowe, pod względem trwałości przekształceń - odwracalne. 	<ul style="list-style-type: none"> zachowanie powierzchni biologicznie czynnych, konserwacja urządzeń, kontrola stanu technicznego urządzeń,
L	<ul style="list-style-type: none"> bioróżnorodność siedliska/korytarze ekologiczne jakość wód jakość powietrza jakość gleb klimat akustyczny 	KORZYSTNE	<ul style="list-style-type: none"> pod względem charakteru – jako korzystne, pod względem intensywności przekształceń - jako nieistotne pod względem bezpośredniości oddziaływania - jako bezpośrednie i pośrednie, pod względem trwania oddziaływania - jako stałe i okresowe (okres wegetacji), pod względem częstotliwości oddziaływania – jako stałe pod względem zasięgu oddziaływania - jako miejscowe i lokalne, pod względem trwałości przekształceń - częściowo odwracalne. 	<ul style="list-style-type: none"> wykonanie nasadzeń roślinnością wieloletnią i z udziałem zimozielonej,



Wzryś ze Studium uwarunkowań i kierunków zagospodarowania przestrzennego Gminy Panki



- Legenda studium:**
- R- tereny rolne z możliwością realizacji zabudowy dla obsługi gospodarstwa rolnego związanego z nią zabudowa, przekraczającego średnią powierzchnię gospodarstwa rolnego w gminie - gleby klasy bonitacyjnej IV - VI
 - ZL - lasy - kompleksy lasów (poza ochronnymi) prywatnych
 - ZLp - tereny do zalesienia
 - 2E1 - tereny elektroenergetyki - lokalizowania urządzeń wytwarzających energię ze źródeł odnawialnych o mocy przekraczającej 500 kW - farma fotowoltaiczna
 - granicz tereny pod budowę urządzeń wytwarzających energię ze źródeł odnawialnych o mocy przekraczającej 500 kW – granica strefy ochronnej związanej z ograniczeniami w zabudowie, zagospodarowaniu i użytkowaniu terenu oraz występowania znaczącego oddziaływania urządzeń wytwarzających energię ze źródeł odnawialnych o mocy przekraczającej 500 kW na środowisko
 - tereny zmieliorowane
 - obszary z dopuszczeniem lokalizowania instalacji przekątnikowych stacji komórkowych

- LEGENDA**
- USTALENIA PLANU**
- Granicz obszaru objętego planem
 - Linie rozgraniczające tereny o różnym przeznaczeniu lub różnych zasadach zagospodarowania
 - Nieprzekraczalne linie zabudowy
 - RN** Teren rolnictwa z zakazem zabudowy
 - L** Teren lasu
 - obszary objęte ochroną z zakresu dziedzictwa kulturowego i ochrony zabytków oraz dóbr kultury współczesnej stanowiska ujęte w gminnej ewidencji zabytków oznaczony zasięgiem strefy OW, nr AZP obszaru
 - Obszary wyznaczone do lokalizowania masztów przekątnikowych telefonii komórkowych
- OZNACZENIA INFORMACYJNE**
- Granicz gminy
 - Granicz obszarów geodezyjnych